SALA DE **MONITORAMENTO** E **PREVISÃO** DE EVENTOS CLIMÁTICOS **EXTREMOS**

SECRETARIA DO MEIO AMBIENTE E RECURSOS HÍDRICOS – SEMARH

GOVERNO DO ESTADO DO PIAUÍ

BOLETIM HIDROMETEOROLÓGICO DIÁRIO

03.07.2026

SÍNTESE

Para o Boletim Hidrometeorológico de hoje, têm-se:

AVISO METEOROLÓGICO para baixa umidade relativa com valores **abaixo de 25% no período da tarde**, no **sudoeste piauiense**, e **previsão de chuvas** no período de **04 a 05 de julho em áreas do centro-norte e norte** do Estado..

ALERTA AMARELO para baixa umidade relativa do ar **predominantemente** em todo território piauiense.

As maiores temperaturas foram registradas em **São João do Piauí e Teresina - 34,6 °C,** no sudeste e centro-norte piauiense, respectivamente, para o dia anterior.

Para a Umidade Relativa do ar as menores taxas foram registradas nos municípios de **São João do Piauí – 22% e Paulistana – 23%,** no sudeste, para o dia anterior**.**

Para o Monitor da Seca do mês de Maio de 2026, no Piauí, em função da melhora nos indicadores, a seca grave (S2) deixou de ser registrada no estado e houve leve redução da área com seca moderada (S1) no centro. Além disso, **a seca fraca (S0) recuou no norte**, devido às chuvas acima da normalidade. Os impactos são de curto e longo prazo (CL) no extremo sul e de longo prazo (L) nas demais áreas. Para a área territorial total do Estado, **41% estava classificada como categoria de seca moderada, 43% seca fraca e 16% sem registro de seca**.

.

Para os dados hidrológicos dos reservatórios os **Açudes: Piracuruca** apresenta **volume de 100%,** enquanto **Caldeirão**, em Piripiri começou a baixar, apresentando **99,1%; Petrônio Portela**, em São Raimundo Nonato, está em **estado de alerta vermelho** com apenas **25,7%,** baixando gradativamente, e Bocaina, com **alerta laranja com 50,8%,** do volume total, também baixando gradativamente.

Para o Boletim de Incêndios Florestais foram detectados **21 focos de calor e 14 focos de fogo**, predominantemente no bioma cerrado.

.

AVISO METEOROLÓGICO
03.07.2026

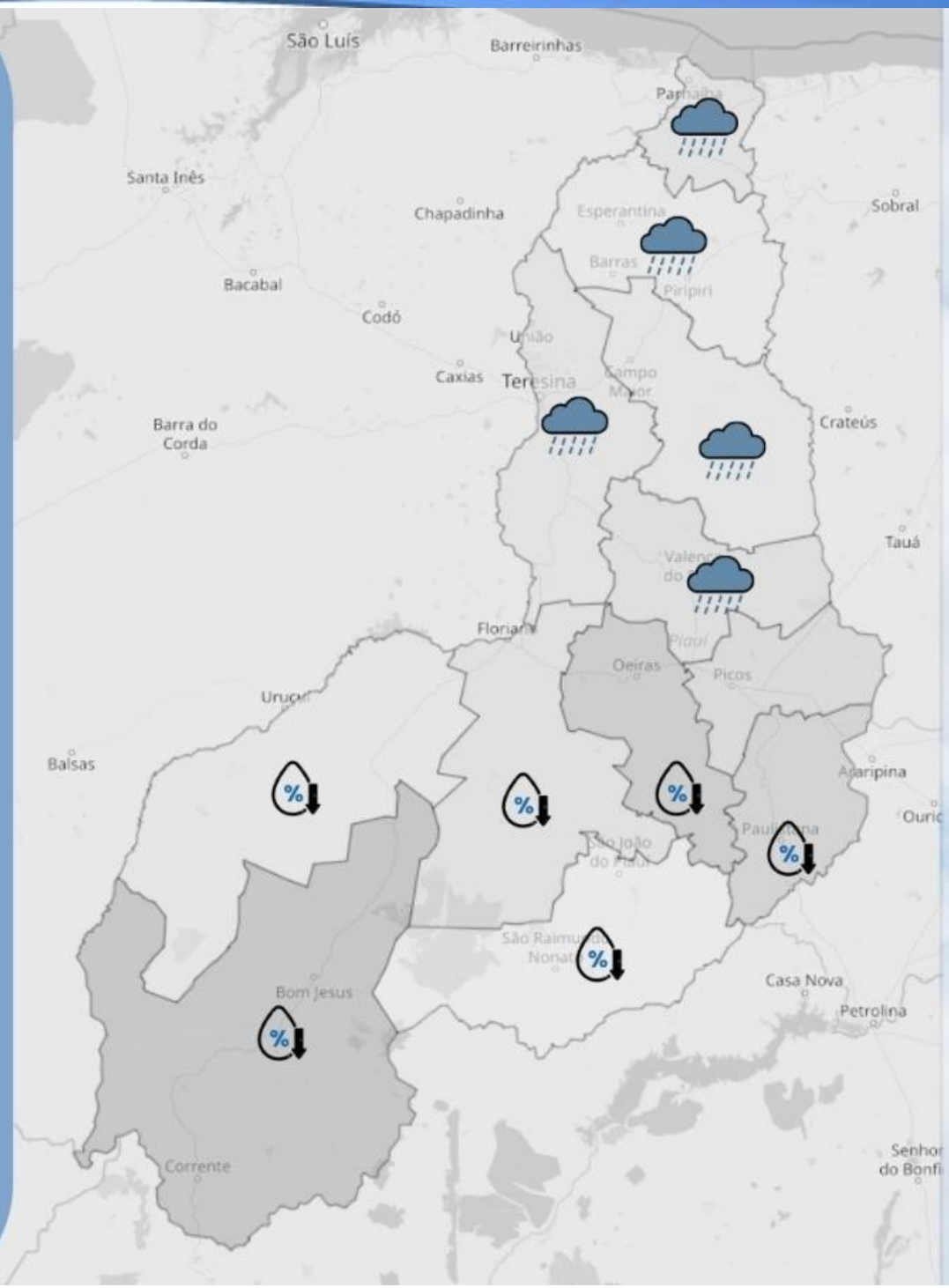

SALA DE **MONITORAMENTO** E **PREVISÃO** DE EVENTOS CLIMÁTICOS **EXTREMOS**

SECRETARIA DO MEIO AMBIENTE E RECURSOS HÍDRICOS – SEMARH

GOVERNO DO ESTADO DO PIAUÍ

Entre os dias 03 e 04 de julho, são previstos, durante o período da tarde, valores de umidade relativa do ar abaixo de 25% em áreas do sudoeste e sudeste do Piauí.

Entre os dias 04 e 05 de julho, há previsão de chuvas em áreas do centro-norte e norte do Piauí.

Atenção!

Em caso de rajadas de vento: (não se abrigue debaixo de árvores, pois há risco de queda e descargas elétricas e não estacione veículos próximos a torres de transmissão e placas de propaganda)

Se possível, desligue aparelhos elétricos e quadro geral de energia.

Obtenha mais informações junto à Defesa Civil (telefone 199) e ao Corpo de Bombeiros (telefone 193).

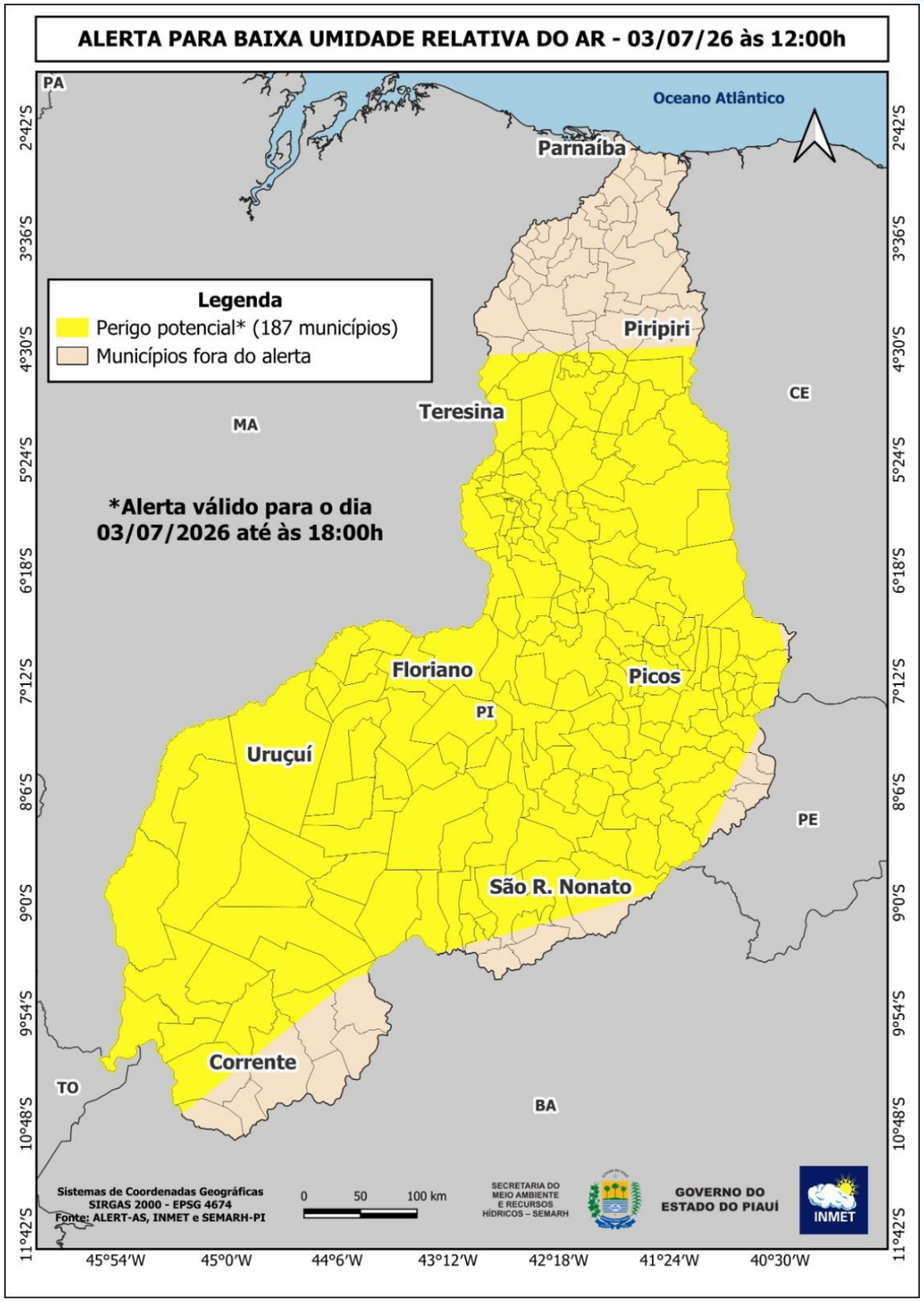

ALERTA PARA BAIXA UMIDADE

MAIORES E MENORES TEMPERATURAS E MENORES TAXAS DE UMIDADE DO AR

MAIORES TEMPERATURAS NO PIAUÍ EM 02/07/2026

Município	Temperatura em °C
São João do Piauí	34,6
Teresina	34,6
Arraial	34,2
Picos	34,1
Paes Landim	34,0
Valença do Piauí	33,4
Canto do Buriti	32,9
Vera Mendes	32,9
Paulistana	32,6
Pio IX	32,3
Baixa Grande do Ribeiro	31,9
Lagoa do Barro do Piauí	31,9
São Raimundo Nonato	31,6
Betânia do Piauí	31,1
Barreiras do Piauí	30,0

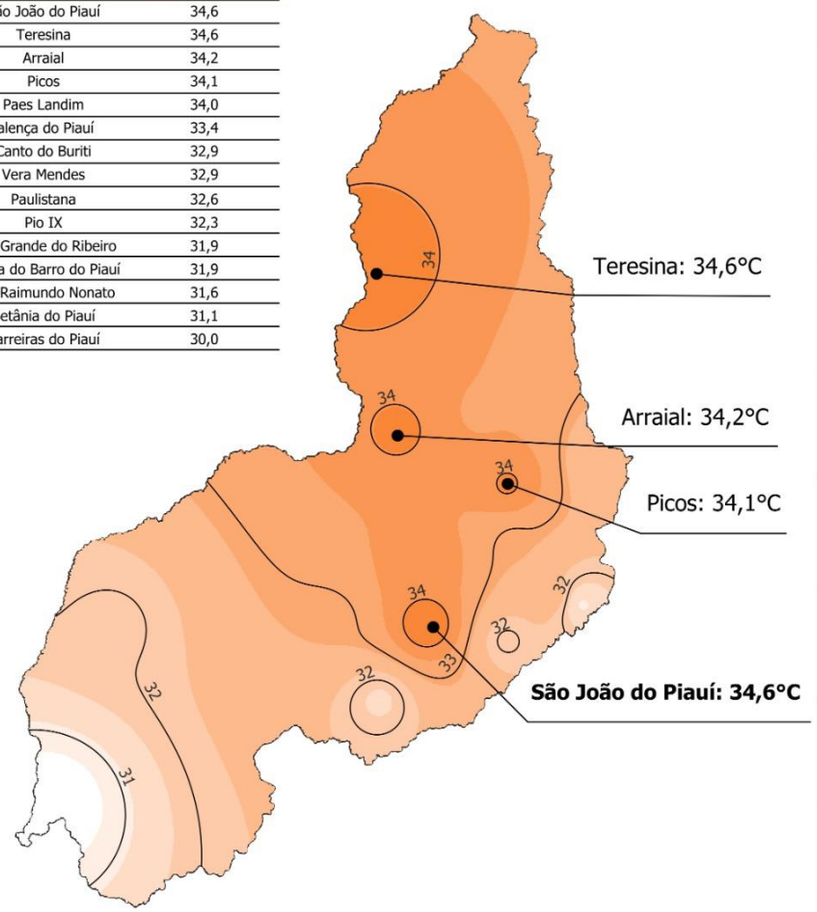

Temperatura em °C

- <= 30,6
- 30,6 - 31,2
- 31,2 - 31,7
- 31,7 - 32,3
- 32,3 - 32,9
- 32,9 - 33,4
- 33,4 - 34,0
- > 34,0

0 50 100 km

Sistema de Coordenadas Geográficas
SIRGAS 2000 - EPSG 4674
Fonte: INMET e SEMARH_PI

SECRETARIA DO MEIO AMBIENTE E RECURSOS HÍDRICOS – SEMARH · GOVERNO DO ESTADO DO PIAUÍ · INMET

MENORES TAXAS DE UMIDADE RELATIVA DO AR NO PIAUÍ EM 02/07/2026

Município	Umidade do Ar
São João do Piauí	22 %
Paulistana	23 %
Valença do Piauí	23 %
Castelo do Piauí	24 %
Picos	25 %
Campo Maior	26 %
Barreiras do Piauí	28 %
Canto do Buriti	29 %
Lagoa do Barro do Piauí	29 %
Paes Landim	29 %
Vera Mendes	30 %
Corrente	31 %
Betânia do Piauí	32 %
Pio IX	32 %
Arraial	33 %
Teresina	34 %
Floriano	35 %
São Raimundo Nonato	37 %
Uruçuí	39 %

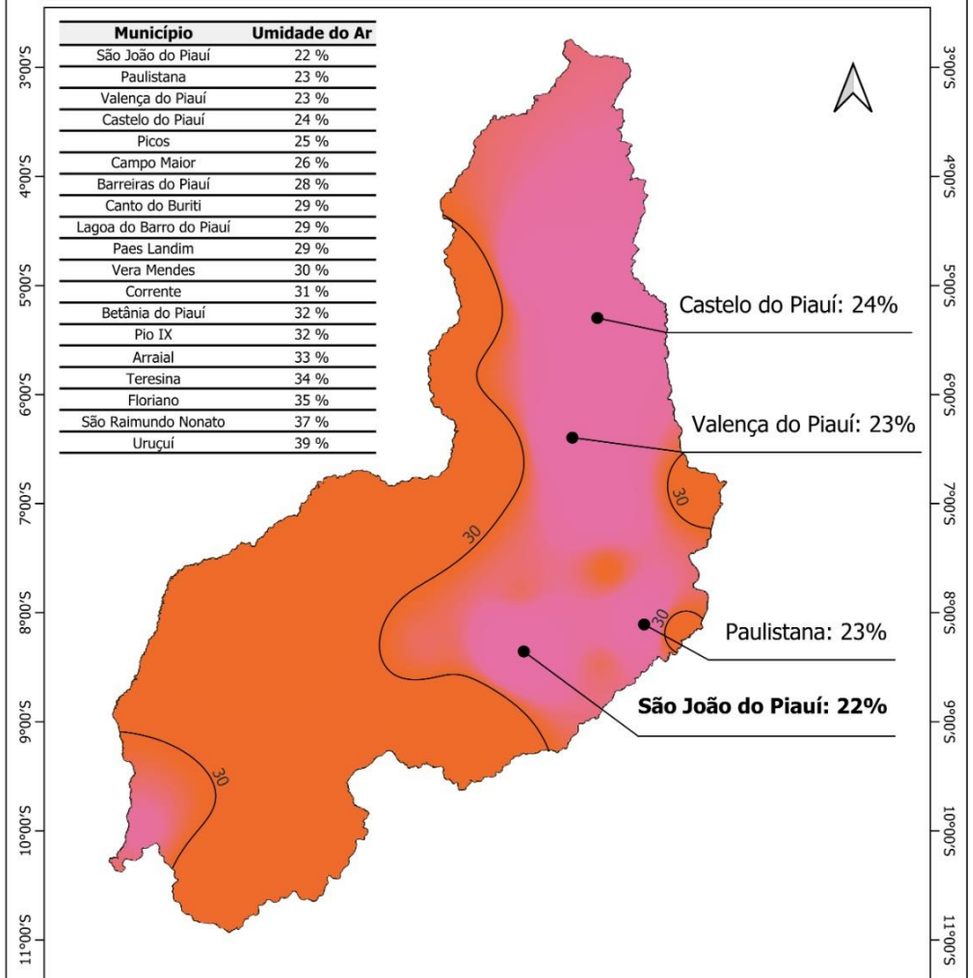

Umidade do Ar em %

22	28	34
24	30	36
25	31	37
27	33	39

0 50 100 km

Sistema de Coordenadas Geográficas
SIRGAS 2000 - EPSG 4674
Fonte: INMET e SEMARH_PI

SECRETARIA DO MEIO AMBIENTE E RECURSOS HÍDRICOS – SEMARH · GOVERNO DO ESTADO DO PIAUÍ · INMET

NÍVEL E PRECIPITAÇÃO ACUMULADA - RIO POTI (SAMPECE) - (03.07.26)

Cota – 300,0 cm

Pluviômetro – 0,0 mm

NÍVEL E PRECIPITAÇÃO ACUMULADA - BACIA HIDROGRÁFICA DO RIO PARNAÍBA - (03.07.26)

INFORMAÇÃO PLATAFORMA			NÍVEL		CHUVA ACUMULADA (mm)
Código da PCD	N° do item	Nome	Nível Anterior	Nível Atual	Diário
5-34020000	01	ALTO PARNAÍBA	314.1	314.0	0.0
5-34060000	02	RIBEIRO GONÇALVES	277.0	277.0	0.0
5-34070000	03	SÍTIO DO VELHO	208.0	208.0	0.0
5-34080000	04	FORMOSA DO URUÇUÍ PRETO	221.0	220.0	0.0
5-34090000	05	FAZENDA BANDEIRA	326.0	326.0	0.0
5-34233000	06	REDENÇÃO DO GURGUÉIA	186.0	185.0	0.0
5-34251000	07	CRISTINO CASTRO II	214.0	212.0	0.0
5-34270000	08	BARRA DO LANCE	153.0	151.0	0.0
5-34340000	09	PONTE DA ITAUEIRA	206.9	194.4	0.0
5-34471000	10	SANTA CRUZ DO PIAUÍ II	-	-	0.0
5-34479000	11	FAZENDA TALHADA II	174.0	174.0	0.0
5-34564000	12	SÃO JOÃO DO PIAUÍ	-	-	-
5-34600000	13	FRANCISCO AYRES	149.0	149.0	0.0
5-34660000	14	FAZENDA VENEZA	139.0	140.0	0.0
5-34690000	15	TERESINA	162.0	162.0	0.0
5-34742000	16	BEBEDOURO	165.0	160.0	0.0
5-34750000	17	FAZENDA BOA ESPERANÇA	148.0	146.0	0.0
5-34770000	18	PRATA DO PIAUÍ	22.0	21.0	0.0
5-34789000	19	FAZENDA CANTINHO II	101.0	101.0	0.0
5-34820000	20	COELHO NETO	241.0	230.0	0.0
5-34879500	21	LUZILÂNDIA	158.0	152.0	0.0
5-34930000	22	FAZENDA ALEGRIA	129.0	128.0	0.2
5-34933000	23	PEDRA BRANCA	-	-	0.0
5-34936000	24	PEDRINHAS	-	322.0	0.0
5-34940000	25	ESPERANTINA	338.0	336.0	0.0
5-34976000	26	PIRACURUCA	237.0	237.0	0.0
5-34979000	27	SANGRADOURO	94.0	93.0	0.0
5-34980000	28	TINGUIS	205.0	204.0	0.0
0-00000000	29	TERESINA CEA POTICABANA	304.0	301	0.0

Legenda
SL – Sem Leitura **SD** – Sem Dados **Nível Anterior** - Data Anterior **Nível Atual** – Data Atual
•O valor apresentado é o acumulado ** Horário de Referência: 8 horas

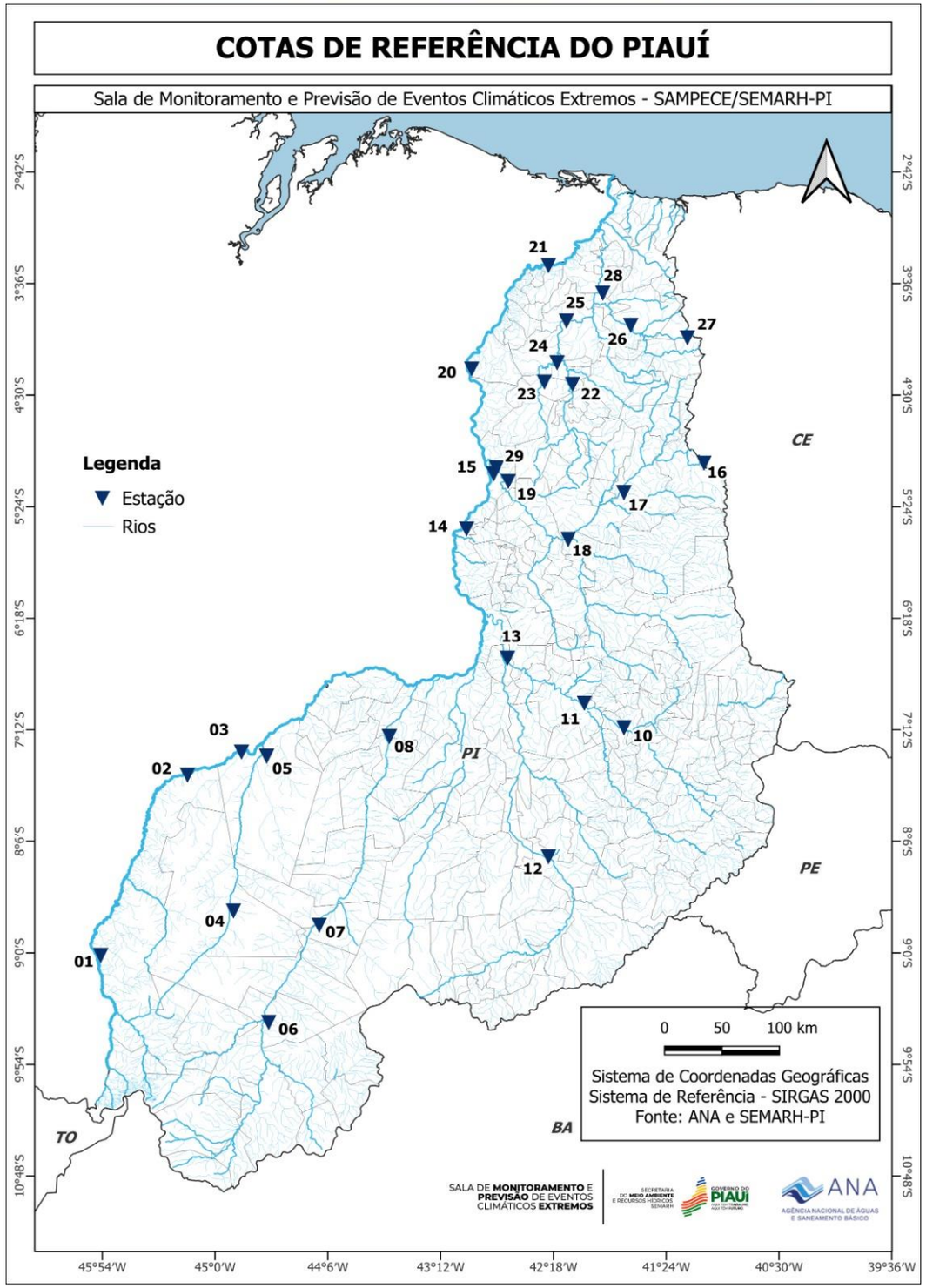

Adaptado de: snirh.gov.br/hidrotelemetria

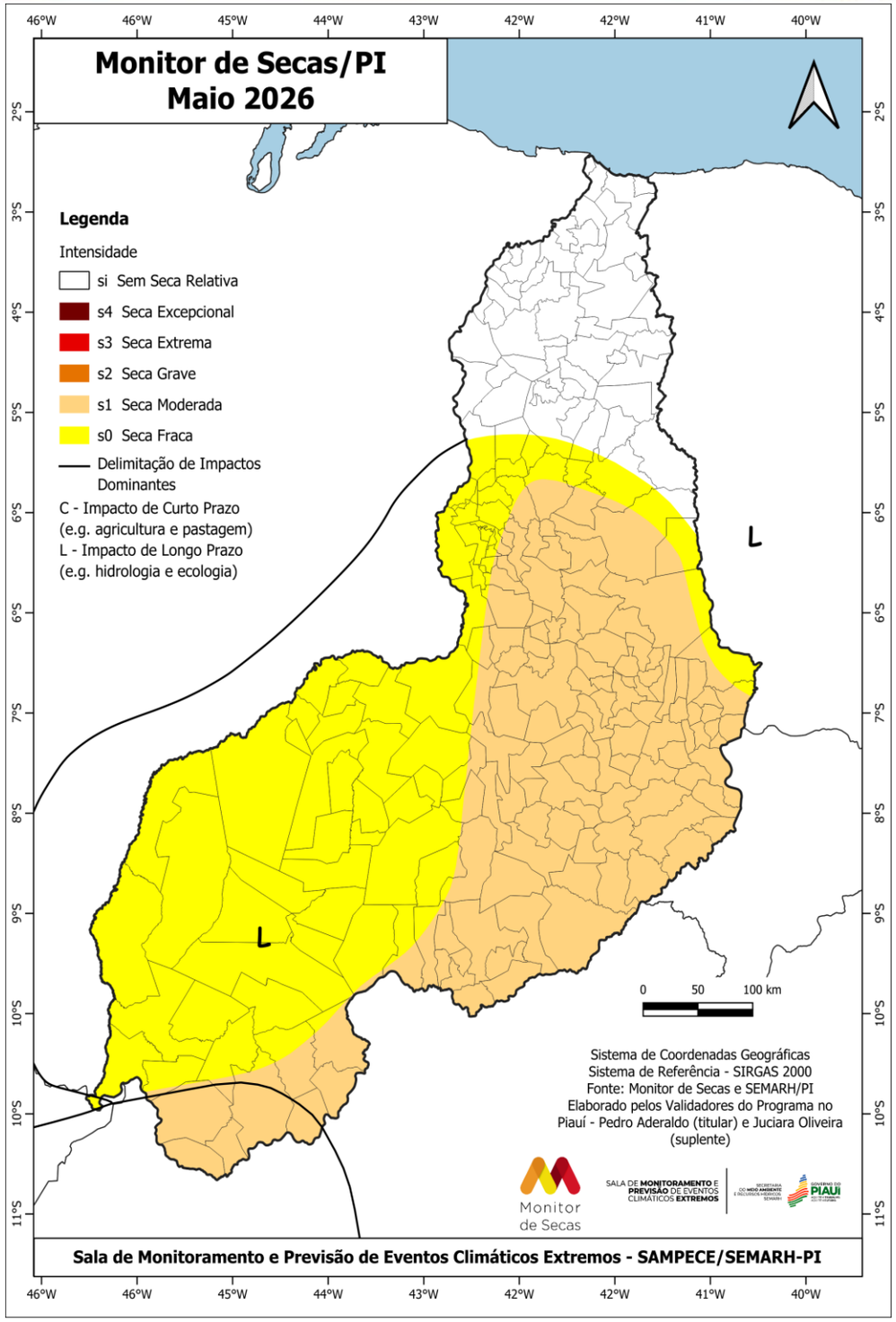

Na classificação dos municípios por categoria, foram levados em consideração todos os níveis de intensidade de seca presentes em cada localidade, permitindo que um mesmo município seja incluído em múltiplas categorias, dependendo da severidade da seca detectada.

ACOMPANHAMENTO DA SEVERIDADE DAS SECAS NO ESTADO DO PIAUÍ MAIO/2026

•Na Região Nordeste, devido às chuvas acima da média nos últimos meses, a seca grave (S2) deixou de ser registrada. Além disso, houve recuo da seca moderada (S1) e/ou seca fraca (S0) no Ceará, Paraíba, Pernambuco, Piauí e Rio Grande do Norte. Por outro lado, houve aumento da área com seca fraca (S0) no Maranhão e em Alagoas, devido às chuvas abaixo da normalidade no mês de maio.

•No Piauí, em função da melhora nos indicadores, a seca grave (S2) deixou de ser registrada no estado e houve leve redução da área com seca moderada (S1) no centro. Além disso, a seca fraca (S0) recuou no norte, devido às chuvas acima da normalidade. Os impactos são de curto e longo prazo (CL) no extremo sul e de longo prazo (L) nas demais áreas.

Distribuição percentual por categoria de seca no território piauiense em Maio de 2026

PIAUÍ		
Área Total do Estado (Km²)	251.755,50	
Área com Seca Excepcional (Km²)		0%
Área com Seca Extrema (Km²)		0%
Área com Seca Grave (Km²)		0%
Área com Seca Moderada (Km²)	104.255,92	41%
Área com Seca Fraca (Km²)	108.583,43	43%
Área sem Seca Relativa (Km²)	38.917,15	15%

16%
%

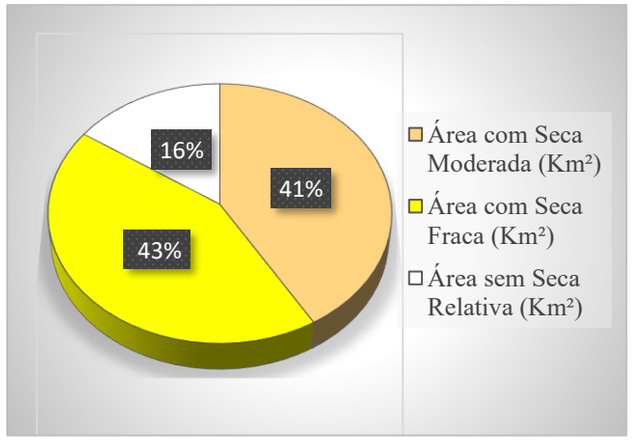

Sem Seca Relativa	Seca Fraca (S0)	Seca Moderada (S1)	Seca Grave (S2)	Seca Extrema (S3)	Seca Excepcional (S4)
54 municípios	84 municípios	104 municípios	Sem registros	Sem registros	Sem registros

Dados extraído de: http://monitordesecas.ana.gov.br

DADOS HIDROLÓGICOS

Obtidos em datas com leituras diferentes
(ver última coluna) **Adaptado de: snirh.gov.br/hidrotelemetria,**

NÍVEL DOS RESERVATÓRIOS – PIAUÍ – 29.06.2026

DadosHidroSemanal

Reservatorios PI

SECRETARIA DO **MEIO AMBIENTE** E RECURSOS HÍDRICOS SEMARH

GOVERNO DO PIAUÍ AQUI TEM TRABALHO. AQUI TEM FUTURO.

Boletim de Monitoramento dos Reservatórios do Estado do Piauí
Gerenciamento de Dados Hidrometeorológicos - GDH
Fonte: https://www.snirh.gov.br/hidrotelemetria/gerarGrafico.aspx

ANA AGÊNCIA NACIONAL DE ÁGUAS E SANEAMENTO BÁSICO

Região	Código	Nome	Municipio	Entidade	Cota de Sangria (cm)	Capacidade (m³)	Cota Atual (cm)	Data da Leitura	Volumes
Sudoeste	34242500	AÇUDE ALGODÕES II	CURIMATA / PI	SEMARH-PI	38600	247000000	37664	29/06/2026	SEM DADOS ⚠
Sudeste	34345000	AÇUDE BARREIRAS	FRONTEIRAS / PI	SEMARH-PI	30100	52800000	28305	29/06/2026	SEM DADOS ⚠
Sudeste	34404000	AÇUDE INGAZEIRAS	PAULISTANA / PI	SEMARH-PI	34400	25720000	34301	29/06/2026	SEM DADOS ⚠
Sudoeste	34409000	AÇUDE PEDRA REDONDA	CONCEIÇÃO DO CANINDE / PI	SEMARH-PI	27800	216000000	RESE	29/06/2026	SEM DADOS ⚠
Norte	34977000	AÇUDE PIRACURUCA	PIRACURUCA / PI	SEMARH-PI	7130	253500000	7134	29/06/2026	100% ●
Norte	34941000	AÇUDE CALDEIRÃO	PIRIPIRI / PI	SEMARH-PI	10200	54600000	10195	29/06/2026	99,1% ●
Sudeste	34563200	AÇUDE PETRÔNIO PORTELA	SÃO RAIMUNDO NONATO / PI	SEMARH-PI	30400	181248096	29404	29/06/2026	25,7% ●
Sudeste	34563800	AÇUDE JENIPAPO	SÃO JOÃO DO PIAUÍ / PI	SEMARH-PI	24550	248000000	RESE	29/06/2026	SEM DADOS ⚠
Centro-Norte	34710000	AÇUDE MESA DE PEDRA	VALENÇA DO PIAUÍ / PI	SEMARH-PI	19300	55648300	19296	29/06/2026	SEM DADOS ⚠
Sudoeste	34440000	AÇUDE ESTREITO	PADRE MARCOS / PI	SEMARH-PI	38840	23885000	38795	29/06/2026	93,3% ●
Sudoeste	34445000	AÇUDE POÇO DO MARRUÁ	PATOS DO PIAUÍ / PI	SEMARH-PI	27800	293416000	27561	29/06/2026	SEM DADOS ⚠
Sudoeste	34464000	AÇUDE BOCAINA	BOCAINA / PI	SEMARH-PI	28000	216142813	27119	29/06/2026	50,8% ●
Sudoeste	34500000	AÇUDE SALINAS	SÃO FRANCISCO DO PIAUÍ / PI	SEMARH-PI	17000	387407008	16941	29/06/2026	91,1% ●

⚠ - Sem dados de Volume ● - Volume acima de 70% ● - Volume entre 30% e 70% ● - Volume abaixo de 30%

BOLETIM DE INCÊNDIOS FLORESTAIS NO PIAUÍ - SEMARH (PI) - 03/07/2026

FOCOS DE CALOR E DE FOGO

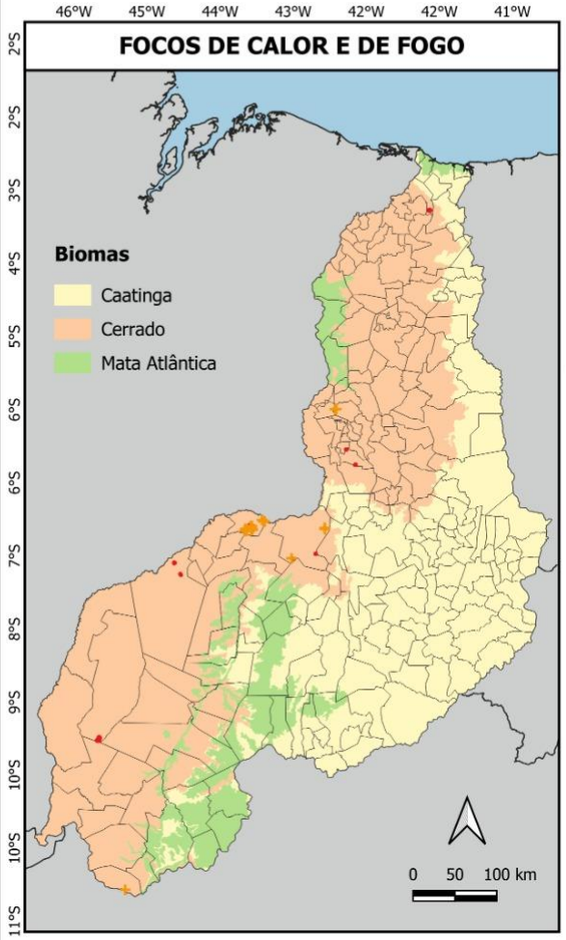

QUANTITATIVO DIÁRIO

Foco de Calor - BD QUEIMADAS - INPE	Foco de Fogo - CENSIPAM
21	14

Municípios afetados por foco de fogo

Baixa Grande do Ribeiro
Buriti dos Lopes
Floriano
Guadalupe
Jardim do Mulato
São Gonçalo do Piauí
Uruçuí

Eventos Críticos de Fogo até o dia 03/07/2026

ID do evento	Município(s)	Data e horário do último registro	Dias de persistência	Quantidade de focos no evento	Área do evento (ha)	Coordenadas Geográficas
6717408	Guadalupe	03/07/2026 - 01:17 AM	11	30	1.016,3	6°52'48.10"S, 43°39'5.85"W
6719419	Baixa Grande do Ribeiro	03/07/2026 - 02:04 AM	10	37	1.384,4	9°11'54.08"S, 45°19'31.97"W

Fontes: INPE Programa Queimadas; CENSIPAM; SECRETARIA DO MEIO AMBIENTE E RECURSOS HÍDRICOS – SEMARH; GOVERNO DO ESTADO DO PIAUÍ

Sala de Monitoramento e Previsão de Eventos Climáticos Extremos

BOLETIM DE INCÊNDIOS FLORESTAIS

EQUIPE

PhD. Dr. Pedro I.C. Aderaldo
Consultor em Clima

MSc. Sônia Maria Feitosa
Meteorologista

MSc. Juciara de Oliveira Sousa
Analista Técnica em Geoprocessamento

Rubens Nunes Rodrigues
Apoio Técnico

Drª. Tânia Maria Serra de Jesus Nolêto
Coordenadora – Auditora Fiscal Ambiental

De Acordo

Esp. Joquebede Guimarães Benvindo
Diretora de Recursos Hídricos

LINKS ÚTEIS:

Meteorologia - Boletins
Monitor de Seca - Monitor de Secas – PI
Monitor de Chuvas - Monitor de Chuvas – PI
Rede de Monitoramento Meteorológico -Rede de Monitoramento Meteorológico
Barragens – Barragens
Monitor de Qualidade da Água - Monitor de Qualidade da Água
Contatos - SEMARH