



# PREVISÃO METEOROLÓGICA DIÁRIA

08.06.26

**PREVISÃO PARA O DIA  
08.06.26**

**Mesorregião  
Norte**

Ensolarado a parcialmente nublado com chuva fraca e isolada.  
**Litoral:** Ensolarado a parcialmente nublado com chuva isolada.  
**Ventos moderados**  
**Temp. Máx. (°C): 33°C**  
**Umidade Relativa Mínima (%): 45%.**

**Mesorregião  
Centro-Norte**

Ensolarado a parcialmente nublado com possibilidade de chuva fraca e isolada.  
**Ventos:** moderados  
**Temp. Máx. (°C): 35°C ; Umidade Relativa Mínima (%): 35%**  
**Teresina:** Nublado a parcialmente nublado com possibilidade (baixa) de chuva fraca e isolada.  
**Temp. Máx. (°C): 34°C; Umidade Relativa Mínima (%): 45%.**

**Mesorregião  
Sudeste**

Sol durante todo o dia. À noite, poucas nuvens.  
**Ventos:** moderados/fortes  
**Temp. Máx. (°C): 36°C**  
**Umidade Relativa Mínima (%):25%**

**Mesorregião  
Sudoeste**

Sol durante todo o dia. À noite, poucas nuvens.  
**Ventos:** fracos/moderados  
**Temp. Máx. (°C): 36°C**  
**Umidade Relativa Mínima (%): 25%**

**Mesorregião  
Norte**

Ensolarado a parcialmente nublado chuva fraca e isolada.  
**Litoral:** Ensolarado a parcialmente nublado com chuva isolada.  
**Ventos:** fracos/moderados  
**Temp. Máx. (°C): 31°C; Temp. Mín. (°C): 22°C**  
**Umidade Relativa Mínima (%): 40%**

Ensolarado a parcialmente nublado com possibilidade de chuva fraca e isolada.  
**Ventos:** fracos/moderados  
**Temp. Máx. (°C): 33°C; Temp. Mín. (°C): 22°C**  
**Umidade Relativa Mínima (%): 35%**

**Teresina:** Ensolarado a parcialmente nublado com possibilidade (baixa) de chuva fraca e isolada.  
**Temp. Máx. (°C): 33°C; Temp. Mín. (°C): 23°C; Umidade Relativa Mínima (%): 48%**

Predominantemente ensolarado e poucas nuvens à noite.  
**Ventos:** moderados/fortes  
**Temp. Máx. (°C): 35°C; Temp. Mín. (°C): 20°C**  
**Umidade Relativa Mínima (%): 25%**

**Mesorregião  
Sudeste**

**Mesorregião  
Sudoeste**

Predominantemente ensolarado e poucas nuvens à noite.  
**Ventos:** moderados  
**Temp. Máx. (°C): 34°C; Temp. Mín. (°C): 19°C**  
**Umidade Relativa Mínima (%): 25%**

**PREVISÃO PARA O DIA  
09.06.26**

**PREVISÃO PARA O DIA  
10.06.26**

**Mesorregião  
Norte**

Parcialmente nublado a nublado com chuvas isoladas.

**Litoral:** Parcialmente nublado a nublado com chuva isolada.

**Ventos:** fracos/moderados

**Temp. Máx. (°C):** 32°C; **Temp. Mín. (°C):** 22°C

**Umidade Relativa Mínima (%):** 55%.

Pode chover em Parnaíba, Ilha Grande, Matias Olímpio, Cocal , batalha,

**Mesorregião  
Centro-Norte**

Parcialmente nublado com pancadas de chuvas isoladas.

**Ventos:** moderados/fortes

**Temp. Máx. (°C):**34°C; **Temp. Mín. (°C):** 22°C

**Umidade Relativa Mínima (%):** 45%

**Teresina:** Ensolarado a parcialmente nublado com chuva ao fim do dia.

**Temp. Máx. (°C):**34°C; **Temp. Mín. (°C):** 23°C; **Umidade Relativa Mínima (%):** 50%

Pode chover em União, Altos, Campo Maior

**Mesorregião  
Sudeste**

Predominantemente ensolarado e poucas nuvens à noite.

**Ventos:** moderados/fortes

**Temp. Máx. (°C):** 36°C; **Temp. Mín. (°C):** 20°C

**Umidade Relativa Mínima (%):** 30%

**Mesorregião  
Sudoeste**

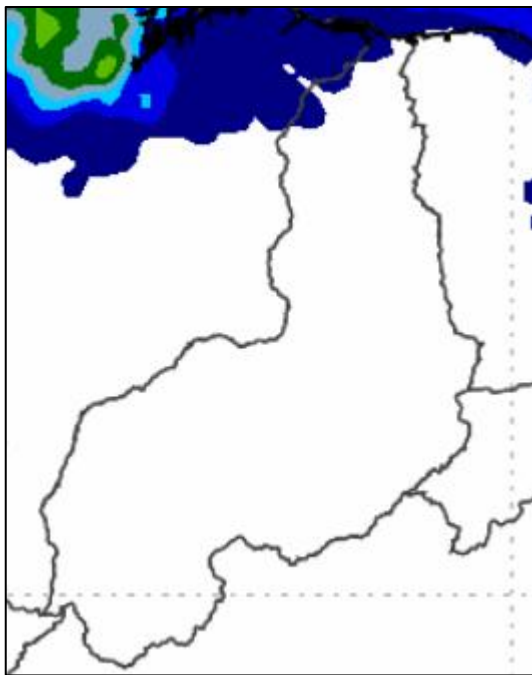
Predominantemente ensolarado e poucas nuvens à noite.

**Ventos:** moderados/fortes

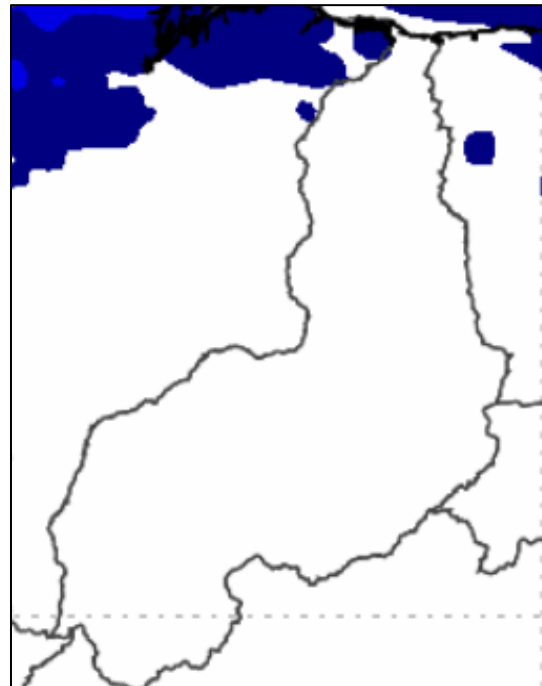
**Temp. Máx. (°C):** 36°C; **Temp. Mín. (°C):** 20°C

**Umidade Relativa Mínima (%):** 25%

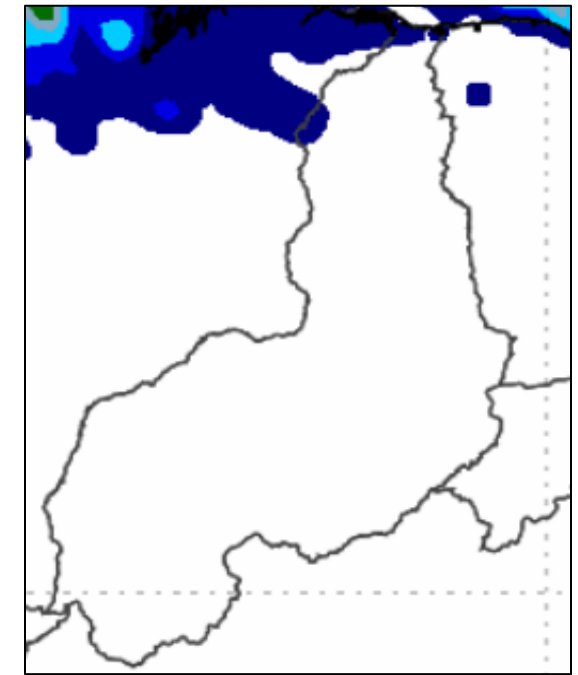
## CHUVA PREVISTA




08/06/26



09/06/26

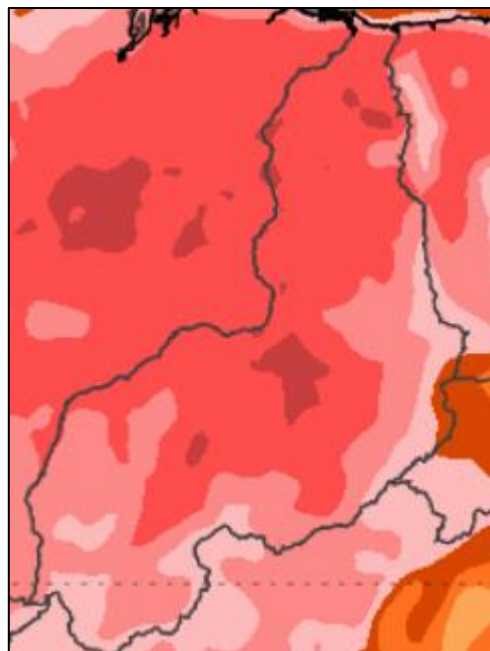


10/06/26

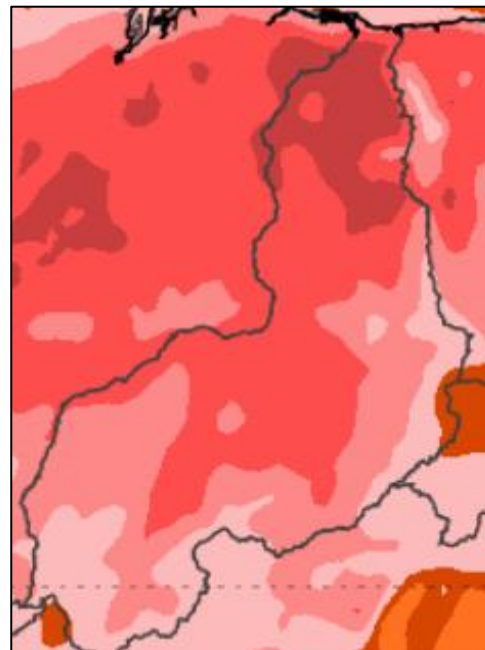


Chuva (mm)

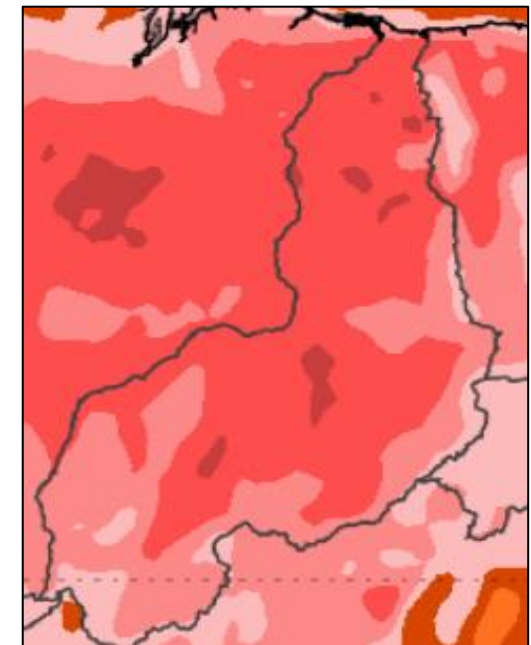
## TEMPERATURA MÁXIMA PREVISTA



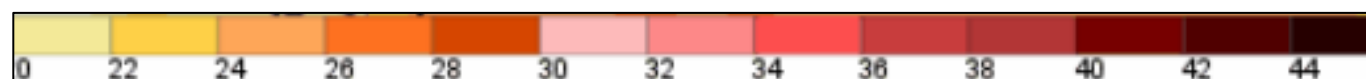
08/06/26



09/06/26



10/06/26



Graus (°C)

## EXTREMOS DE TEMPERATURA, UMIDADE RELATIVA DO AR E CHUVA REGISTRADOS EM 07.06.26

Temperatura Máxima (°C)	
SÃO JOÃO DO PIAUÍ	36,8
PICOS	34,8
PAES LANDIM	34,6
VALENÇA	34,1
CANTO DO BURITI	34,0
TERESINA	33,9
URUÇUÍ	33,8
VERA MENDES	33,6
PAULISTANA	33,2
BAIXA GRANDE DO RIBEIRO	32,3
CORRENTE	32,2
LAGOA DO BARRO	31,6
BETÂNIA DO PIAUÍ	31,5
BAQRREIRAS DEOMPIAUÍ	30,5
PIO IX	30,5
BARREIRAS DO PIAUÍ	

Umidade Relativa do Ar (%)	
SÃO JOÃO DO PIAUÍ	27
PAULISTANA	31
URUÇUÍ	31
CANTO DO BURITI	33
PICOS	34
FLORIANO	35
VALENÇA DO PIAUI	37
CASTELO DO PIAUÍ	39
CORRENTE	40
ARRAIAL	40
CORRENTE	40
SÃO RAIMUNDO NONATO	40
BETÂNIA DO PIAUÍ	42
LAGOA DO BARRO	42
TERESINA	42
PIO IX	51

Precipitação Máxima (mm)	
LUZILÂNDIA	24,0
MURICI DOS PORTELAS	19,0
JOCA MARQUES	14,0
MATIAS OLÍMPIO	6,0
CAXINGÓ	2,0

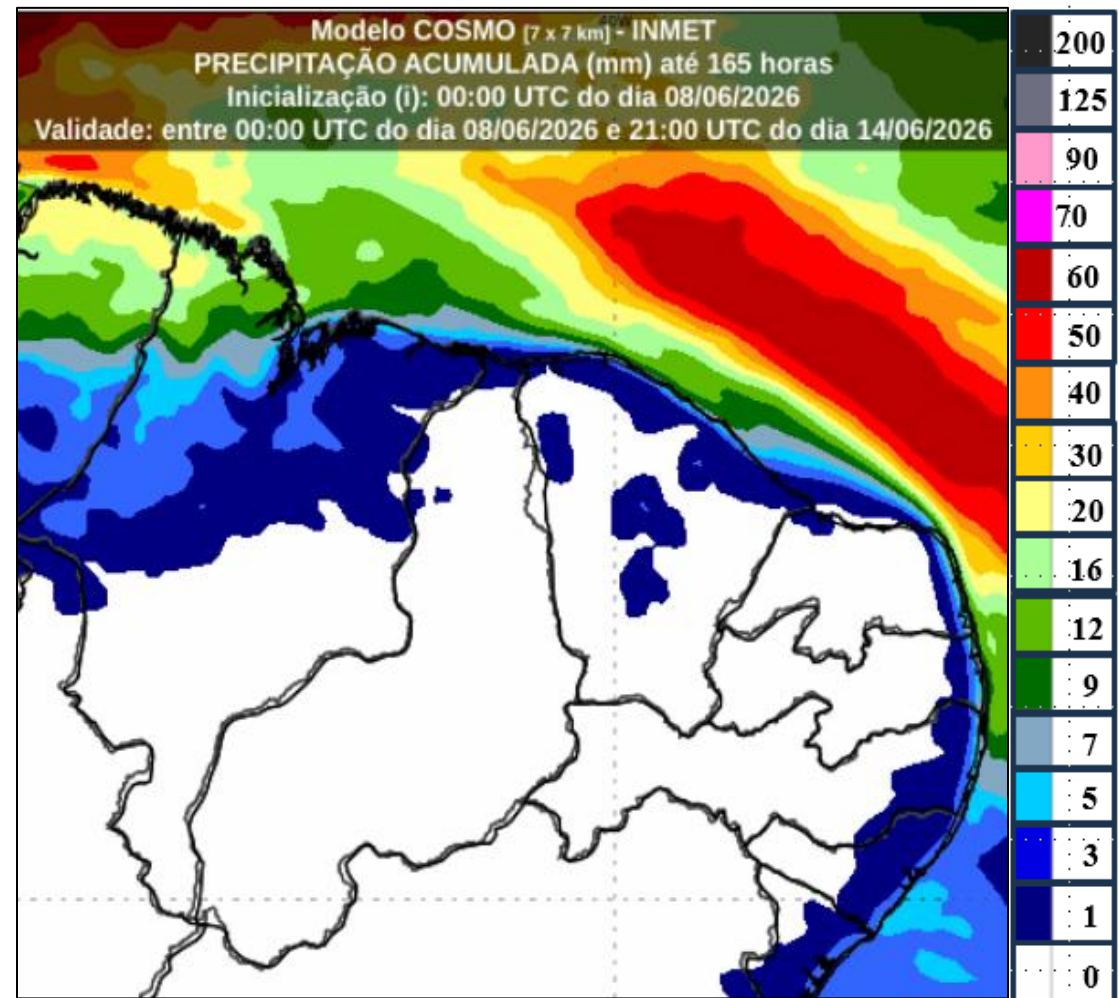
## TENDÊNCIA DE CHUVAS PARA OS PRÓXIMOS DIAS

Chuva (mm)

Entre os dias 08 e 14 de junho, a previsão é de pouca chuva no estado do Piauí, que ficarão restritas à região norte e parte do centro-norte, indicando o fim da estação chuvosa no estado, com ocorrência de precipitações isoladas.

No sul do estado, predomina tempo ensolarado, diminuição da umidade relativa do ar e aumento da temperatura do ar, no período da tarde.

O cenário de chuvas no norte do estado permanece favorecido pela atuação da Zona de Convergência Intertropical (ZCIT), que apesar de sua posição mais ao Hemisfério Norte, ainda concentra umidade, condição essa, que somada a sistemas convectivos locais, contribui para instabilidade atmosférica e episódios de precipitação.







## ESTAÇÕES DO ANO

Outono	Inverno	Primavera	Verão
20 Mar 2026 - 11h45	21 Jun 2026 - 05h25	22 Set 2026 - 21h05	21 Dez 2026 - 18h50

**Fonte:** Departamento de Aplicações Astronômicas da Marinha Americana

- Em razão de sua localização na faixa tropical, o Piauí não apresenta as quatro estações do ano bem definidas, mas sim duas estações principais: a chuvosa, que se estende de dezembro a maio, e a seca, de junho a novembro. Ao longo de todo o ano, o clima é predominantemente quente, com temperaturas elevadas e, em diversos períodos, baixa umidade relativa do ar, favorecendo condições de desconforto térmico e de ressecamento da vegetação.
- Os meses mais chuvosos concentram-se, em geral, entre janeiro e março, quando se observam os maiores acumulados pluviométricos. Já na estação seca, as temperaturas máximas podem ultrapassar os 40°C, especialmente no período regionalmente conhecido como B-R-O-BRÓ, marcado por forte aquecimento diurno, ar mais seco e maior demanda hídrica para a população e para as atividades produtivas.

## FASES DA LUA

Lua Nova 	Lua Crescente 	Lua Cheia 	Lua Minguante 
14 jun 2026	23 jun 2026	29 jun 2026	08 jun 2026

**Fonte:** Instituto de Astronomia, Geofísica e Ciências Atmosféricas.

## **EQUIPE**

*Dr. Pedro I. C. Aderaldo*

**Ponto Focal**

**Consultor em Clima**

*MSc. Sônia Maria Ribeiro Feitosa Borges*

**Meteorologista**

*MSc. Juciara de Oliveira Sousa*

**Analista Técnica em Geoprocessamento**

*Rubens Nunes Rodrigues*

**Apoio Técnico**

*MSc. Tânia Maria Serra de Jesus Nolêto*

**Coordenadora**

**Auditora Fiscal Ambiental**

**De Acordo**

*Esp. Joquebede Guimarães Benvindo*

**Diretora**