

SALA DE MONITORAMENTO E
PREVISÃO DE EVENTOS
CLIMÁTICOS EXTREMOS

SECRETARIA
DO MEIO AMBIENTE
E RECURSOS HÍDRICOS
SEMARH



PREVISÃO METEOROLÓGICA DIÁRIA

05.03.26

**PREVISÃO PARA O DIA:
05.03.26**

**Mesorregião
Norte**

Nublado a parcialmente nublado com chuvas no decorrer do dia.

Litoral: Parcialmente nublado com chuvas no decorrer do dia

Ventos: fracos/moderados

Temp. Máx. (°C): 31°C

Umidade Relativa Mínima (%): 65%.

Chove na região de Parnaíba, Buriti dos Lopes, N. Senhora de Nazaré,

**Mesorregião
Centro-Norte**

Nublado a parcialmente nublado com pancadas de chuvas e trovoadas.

Ventos: fracos/moderados

Temp. Máx. (°C): 32°C

Umidade Relativa Mínima (%): 65%

Teresina: Nublado a parcialmente nublado com chuva à tarde ou à noite

Temp. Máx. (°C): 30°C; **Umidade Relativa Mínima (%):** 80%

Chove na região de Monsenhor Gil, Água Branca, Palmeirais, Santa Cruz dos Milagres, Castelo do Piauí, Amarante, Arraial.

**Mesorregião
Sudeste**

Parcialmente nublado com chuvas isoladas, podendo ser fortes em algumas áreas..

Ventos: fracos/moderados

Temp. Máx. (°C): 30°C

Umidade Relativa Mínima (%): 70%

Chove na região de Oeiras, S Francisco de Assis do Piauí, Capitão Gervásio, Dom Inocêncio,

**Mesorregião
Sudoeste**

Nublado a parcialmente nublado com pancadas de chuvas e trovoadas.

Ventos: fracos/moderados

Temp. Máx. (°C): 29°C

Umidade Relativa Mínima (%): 80%.

Chove na região de Floriano, Itaueira, Jerumenha, Ribeiro Gonçalves, Baixa Grande do Ribeiro, Corrente, Sebastião Barros

**PREVISÃO PARA O DIA:
06.03.26**

**Mesorregião
Norte**

Parcialmente nublado com pancadas de chuvas isoladas.

Litoral: Parcialmente nublado com pancadas de chuvas isoladas.

Ventos: fracos/moderados

Temp. Máx. (°C): 34°C; Temp. Mín. (°C): 22°C

Umidade Relativa Mínima (%): 55%.

Chove na região de Barras, N Senhora de Nazaré, Cocal de Telha.

**Mesorregião
Centro-Norte**

Parcialmente nublado a nublado com chuvas isoladas.

Ventos: fracos/moderados

Temp. Máx. (°C): 34°C; Temp. Mín. (°C): 22°C

Umidade Relativa Mínima (%): 50%

Teresina: Nublado a parcialmente nublado com chuva ao fim do dia e à noite..

Temp. Máx. (°C): 30°C; Temp. Mín. (°C): 24°C; Umidade Relativa Mínima (%): 67%

Chove na região de Teresina, Coivaras, N Senhora de Nazaré, São João da Serra, Água Branca, Angical, Amarante

**Mesorregião
Sudeste**

Parcialmente nublado a nublado com chuvas no decorrer do dia.

Ventos: fracos/moderados

Temp. Máx. (°C): 32°C; Temp. Mín. (°C): 21°C

Umidade Relativa Mínima (%): 50%

Chove na região de Lagoa do Sítio, Valença,

**Mesorregião
Sudoeste**

Nublado com chuvas no decorrer do dia

Ventos: fracos/moderados

Temp. Máx. (°C): 31°C; Temp. Mín. (°C): 22°C

Umidade Relativa Mínima (%): 60%

Chove na região de Guadalupe, Porto Alegre do Piauí, Landri Sales, Colônia do Gurguéia, Gilbués,

**PREVISÃO PARA O DIA:
07.03.2022**

Mesorregião Norte

Parcialmente nublado com chuvas isoladas.

Litoral: Nublado com chuvas isoladas no decorrer do dia .

Ventos: fracos/moderados

Temp. Máx. (°C): 34°C; **Temp. Mín. (°C):** 21°C

Umidade Relativa Mínima (%): 50%.

Mesorregião Centro-Norte

Parcialmente nublado com pancadas chuvas isoladas..

Ventos: fracos/moderados

Temp. Máx. (°C): 34°C; **Temp. Mín. (°C):** 22°C

Umidade Relativa Mínima (%): 45%

Teresina: Parcialmente nublado com possibilidade de chuva isolada à noite. **Temp. Máx. (°C):** 30°C; **Temp. Mín. (°C):** 24°C; **Umidade Relativa Mínima (%):** 65%

Pode chover na região de Amarante, Água branca

Mesorregião Sudeste

Nublado a parcialmente nublado com chuvas isoladas.

Ventos: fracos/moderados

Temp. Máx. (°C): 34°C; **Temp. Mín. (°C):** 20°C

Umidade Relativa Mínima (%): 45%

Pode chover isolado na região de Campinas

Mesorregião Sudoeste

Nublado a parcialmente nublado com chuvas e trovoadas isoladas.

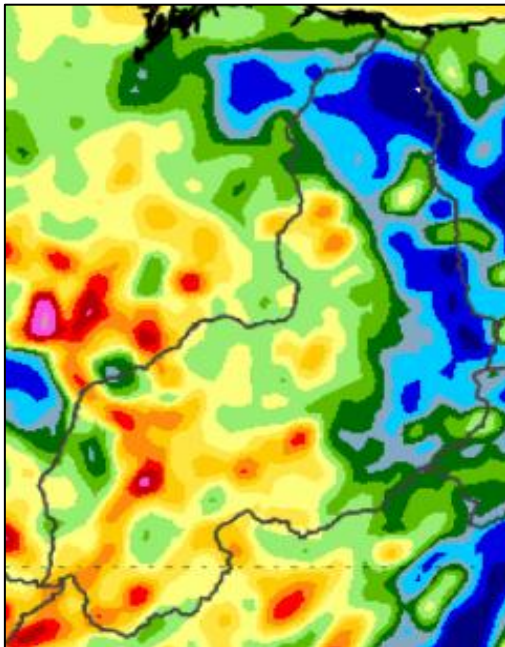
Ventos: fracos/moderados

Temp. Máx. (°C): 32°C; **Temp. Mín. (°C):** 20°C

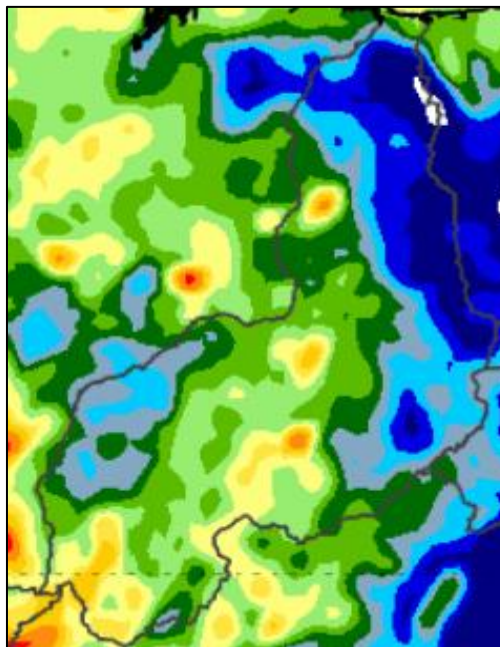
Umidade Relativa Mínima (%): 65%

Chove isolado na região de Floriano, Cristalândia

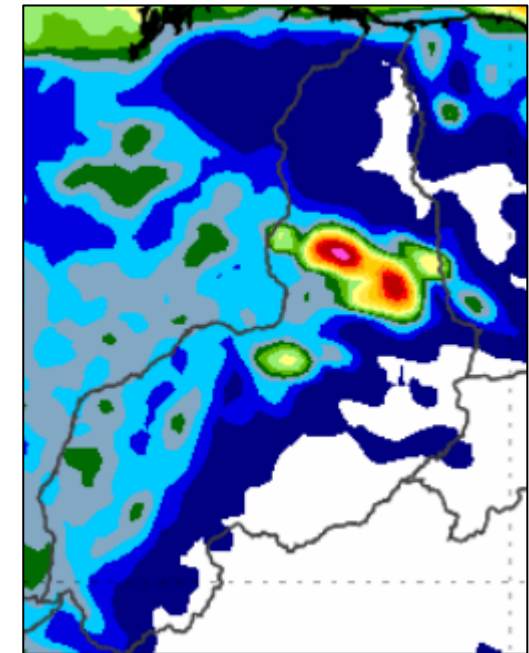
CHUVA PREVISTA




05/03/26



06/03/26

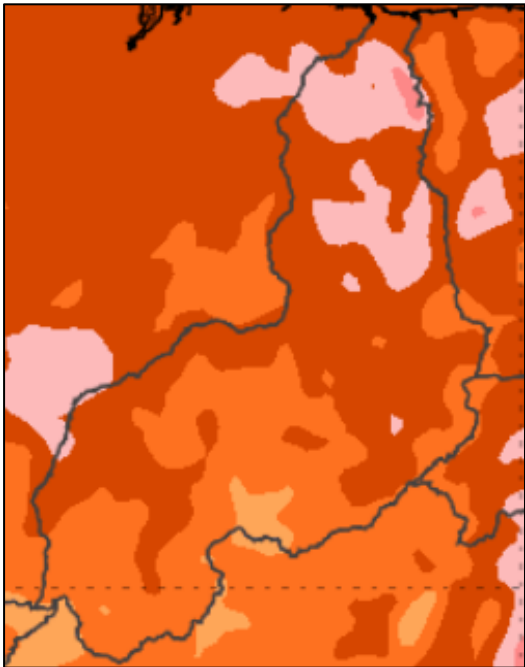


07/03/26

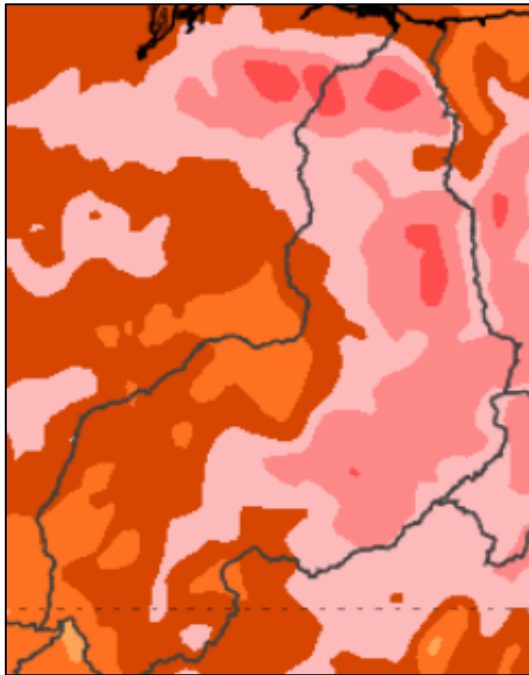


Chuva (mm)

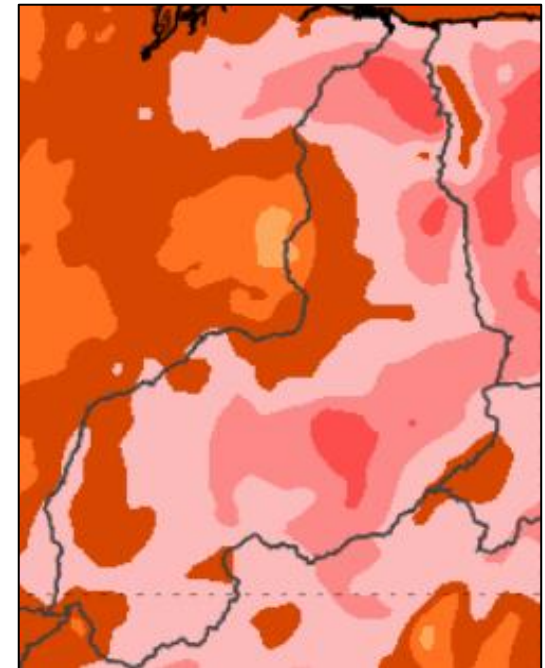
TEMPERATURA MÁXIMA PREVISTA




05/03/26



06/03/26



07/03/26



Graus (°C)

EXTREMOS DE TEMPERATURA E CHUVA REGISTRADOS EM 04.03.26

Temperatura Máxima (°C)

CANTO DO BURITI	32,7
SÃO JOÃO DO PIAUÍ	32,1
TERESINA	31,2
URUÇUÍ	30,7
CORRENTE	29,9
VALENÇA DO PIAUÍ	29,5
BAIXA GRANDE DO RIBEIRO	29,2
PICOS	29,2
PAULISTANA	28,9

Precipitação Máxima (mm)

ANTONIO ALMEIDA	135,0
CABECEIRAS DO PIAUÍ	73,0
BOQUEIRÃO DO PIAUÍ	43,0
ESPERANTINA	41,0
PIRIPIRI	37,0
PICOS	28,0
SÃO JOÃO DO PIAUÍ	27,0
CRISTINO CASTRO	26,0
JOSÉ DE FREITAS	22,0
MATIAS OLÍMPIO	21,0
ALTO LONGÁ	19,0
TERESINA	19,0
CANTO DO BURITI	18,0
MURICI DOS PORTELAS	15,0
CAJUEIRO DA PRAIA	14,0
UNIÃO	14,0
JOCA MARQUES	12,0
URUÇUÍ	12,0


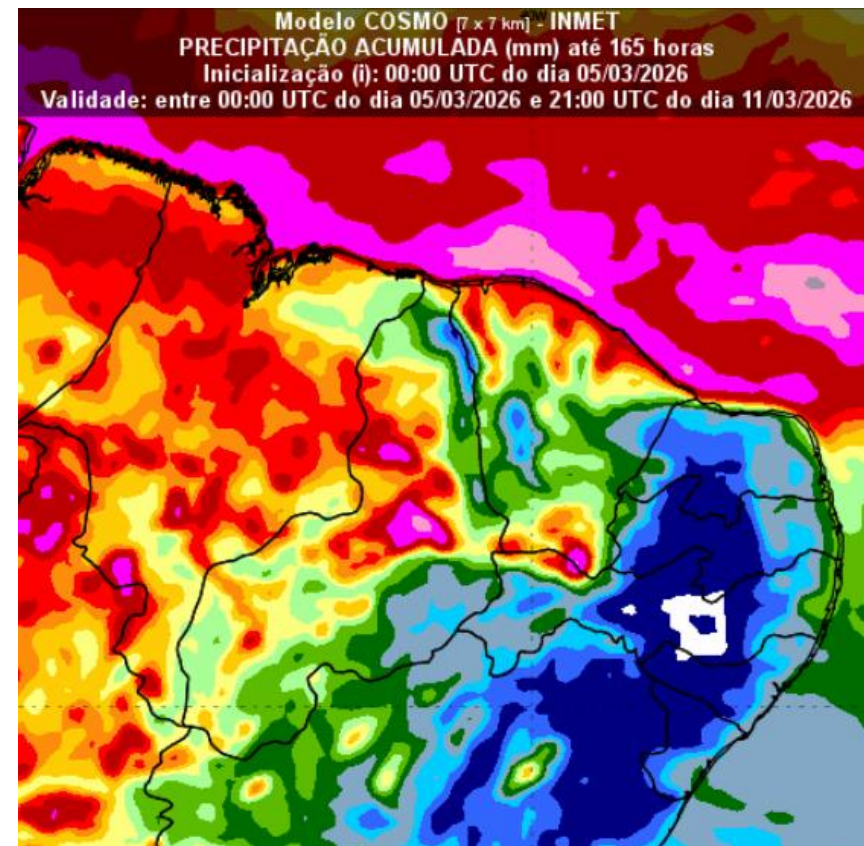
TENDÊNCIA DE CHUVAS PARA OS PRÓXIMOS DIAS

Chuva (mm)

Entre 05 e 11 de março, as precipitações devem ocorrer de forma espacialmente distribuída e com intensidade elevada em todas as regiões do Estado, com maior concentração na região central norte e sudoeste.

Esse cenário é favorecido principalmente pela atuação conjunta da Zona de Convergência Intertropical (ZCIT), de um Vórtice Ciclônico de Altos Níveis (VCAN) e de sistemas convectivos locais, que tendem a intensificar a formação de nuvens de chuva e a ocorrência de pancadas mais fortes

.Ressalta-se que, ainda que haja momentos de diminuição da intensidade da chuva ao longo do dia, é fundamental manter a atenção, pois os acumulados podem, mesmo assim, superar 70 mm em alguns pontos. Esse volume tende a elevar o risco de alagamentos e deslizamentos de terra, sobretudo em áreas já encharcadas pelas precipitações registradas nos dias anteriores.



Fonte: portal.inmet.gov.br/

Fonte: Observações de Climatologista e Meteorologista – SEMARH PI





ESTAÇÕES DO ANO

Outono	Inverno	Primavera	Verão
20 Mar 2025 - 06:01h	20 Jun 2025 - 23:42h	22 Set 2025 - 15:19h	21 Dez 2025 - 12:03h

Fonte: Departamento de Aplicações Astronômicas da Marinha Americana

- Em razão de sua localização na faixa tropical, o Piauí não apresenta as quatro estações do ano bem definidas, mas sim duas estações principais: a chuvosa, que se estende de dezembro a maio, e a seca, de junho a novembro. Ao longo de todo o ano, o clima é predominantemente quente, com temperaturas elevadas e, em diversos períodos, baixa umidade relativa do ar, favorecendo condições de desconforto térmico e de ressecamento da vegetação.
- Os meses mais chuvosos concentram-se, em geral, entre janeiro e março, quando se observam os maiores acumulados pluviométricos. Já na estação seca, as temperaturas máximas podem ultrapassar os 40°C, especialmente no período regionalmente conhecido como B-R-O-BRÓ, marcado por forte aquecimento diurno, ar mais seco e maior demanda hídrica para a população e para as atividades produtivas.

FASES DA LUA

Lua Nova 	Lua Crescente 	Lua Cheia 	Lua Minguante 
17 fev 2026	24 fev 2026	03 mar 2026	09 fev 2026

Fonte: Instituto de Astronomia, Geofísica e Ciências Atmosféricas

EQUIPE

Dr. Pedro I. C. Aderaldo

Ponto Focal

Consultor em Clima

MSc. Sônia Maria Ribeiro Feitosa Borges

Meteorologista

MSc. Juciara de Oliveira Sousa

Analista Técnica em Geoprocessamento

Rubens Nunes Rodrigues

Apoio Técnico

MSc. Tânia Maria Serra de Jesus Nolêto

Coordenadora

Auditora Fiscal Ambiental

Esp. Joquebede Guimarães Benvindo

Gerente

De Acordo

Felipe Gomes da Silva

Diretor

Auditor Fiscal Ambiental