

SALA DE MONITORAMENTO E
PREVISÃO DE EVENTOS
CLIMÁTICOS EXTREMOS

SECRETARIA
DO MEIO AMBIENTE
E RECURSOS HÍDRICOS
SEMARH



PREVISÃO METEOROLÓGICA DIÁRIA

04.03.26

**PREVISÃO PARA O DIA:
04.03.26**

**Mesorregião
Norte**

Nublado a parcialmente nublado com chuvas no decorrer do dia.

Litoral: Parcialmente nublado com chuvas no decorrer do dia

Ventos: fracos/moderados

Temp. Máx. (°C): 30°C

Umidade Relativa Mínima (%): 75%.

Chove na região de Parnaíba, Piripiri, N. Senhora de Nazaré, Barras

**Mesorregião
Centro-Norte**

Nublado a parcialmente nublado com pancadas de chuvas e trovoadas.

Ventos: fracos/moderados

Temp. Máx. (°C): 32°C

Umidade Relativa Mínima (%): 70%

Teresina: Parcialmente nublado a nublado com chuva à tarde ou à noite

Temp. Máx. (°C): 30°C; **Umidade Relativa Mínima (%):** 80%

Chove na região de Santa Cruz dos Milagres, Castelo do Piauí, Amarante

**Mesorregião
Sudeste**

Nublado com pancadas de chuvas e trovoadas isoladas.

Ventos: fracos/moderados

Temp. Máx. (°C): 32°C

Umidade Relativa Mínima (%): 60%

Chove na região de Ipiranga, Valença, Santa Rosa do Piauí, Inhumas, Paulistana,

**Mesorregião
Sudoeste**

Nublado a parcialmente nublado com pancadas de chuvas e trovoadas.

Ventos: fracos/moderados

Temp. Máx. (°C): 30°C

Umidade Relativa Mínima (%): 80%.

Chove na região de Gilbués, Curimatá

**PREVISÃO PARA O DIA:
05.03.26**

**Mesorregião
Norte**

Nublado com pancadas de chuva.

Litoral: Parcialmente nublado com pancadas de chuvas isoladas.

Ventos: fracos/moderados

Temp. Máx. (°C): 35°C; Temp. Mín. (°C): 22°C

Umidade Relativa Mínima (%): 50%.

Chove na região de Parnaíba, Piripiri.

**Mesorregião
Centro-Norte**

Parcialmente nublado a nublado com chuvas isoladas.

Ventos: fracos/moderados

Temp. Máx. (°C): 33°C; Temp. Mín. (°C): 21°C

Umidade Relativa Mínima (%): 50%

Teresina: Ensolarado a parcialmente nublado com chuva rápida ao fim do dia.

Temp. Máx. (°C): 31°C; Temp. Mín. (°C): 24°C; Umidade Relativa Mínima (%): 67%

Chove na região de Teresina, Arraial, Água Branca, Amarante

**Mesorregião
Sudeste**

Parcialmente nublado a nublado com chuvas no decorrer do dia.

Ventos: fracos/moderados

Temp. Máx. (°C): 32°C; Temp. Mín. (°C): 22°C

Umidade Relativa Mínima (%): 45%

Chove na região de Simplicio Mendes, São João do Piauí,

**Mesorregião
Sudoeste**

Nublado com chuvas no decorrer do dia

Ventos: fracos/moderados

Temp. Máx. (°C): 30°C; Temp. Mín. (°C): 21°C

Umidade Relativa Mínima (%): 80%

Chove na região de Floriano, Colônia do Gurguéia, Canto do Buriti, Bom Jesus, Curimatá, Corrente, Gilbués, Sebastião Barros.

**PREVISÃO PARA O DIA:
06.03.262**

Mesorregião Norte

Parcialmente nublado com chuvas isoladas.

Litoral: Nublado com chuvas isoladas no decorrer do dia .

Ventos: fracos/moderados

Temp. Máx. (°C): 33°C; Temp. Mín. (°C): 22°C

Umidade Relativa Mínima (%): 50%.

Chove na região de Cocal

Mesorregião Centro-Norte

Parcialmente nublado com pancadas chuvas isoladas..

Ventos: fracos/moderados

Temp. Máx. (°C): 34°C; Temp. Mín. (°C): 21°C

Umidade Relativa Mínima (%): 45%

Teresina: Parcialmente nublado com possibilidade de chuva isolada à noite. **Temp. Máx. (°C): 31°C; Temp. Mín. (°C): 24°C; Umidade Relativa Mínima (%): 55%**

Chove na região de Amarante

Mesorregião Sudeste

Nublado a parcialmente nublado com chuvas isoladas.

Ventos: fracos/moderados

Temp. Máx. (°C): 34°C; Temp. Mín. (°C): 20°C

Umidade Relativa Mínima (%): 40%

Pode chover isolado na região de Francinópolis, Picos, Oeiras

Mesorregião Sudoeste

Parcialmente nublado a nublado com chuvas e trovoadas isoladas.

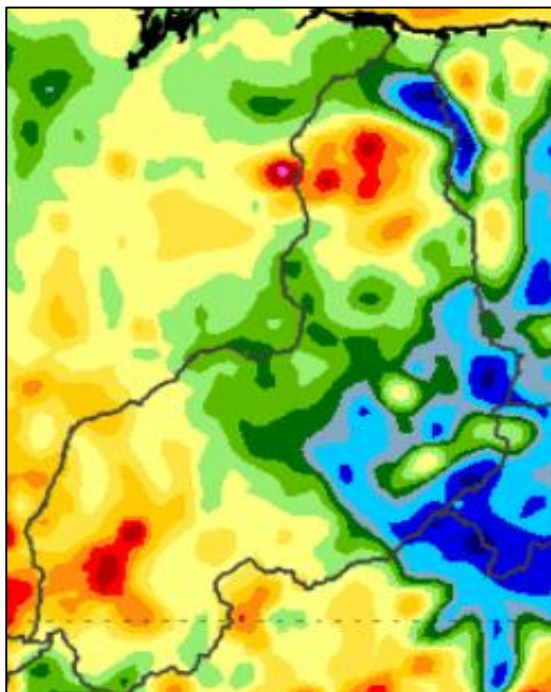
Ventos: fracos/moderados

Temp. Máx. (°C): 31°C; Temp. Mín. (°C): 20°C

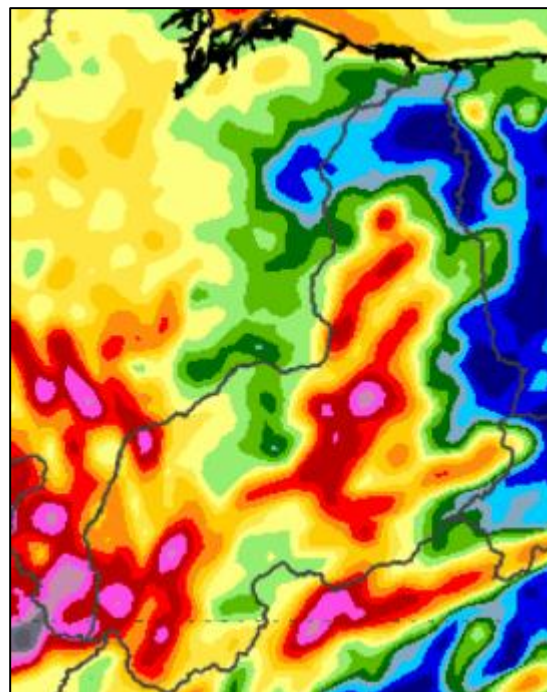
Umidade Relativa Mínima (%): 55%

Chove isolado na região de Floriano, Amarante, Bertolinia, Manoel Emídio, Colônia do Gurguéia,

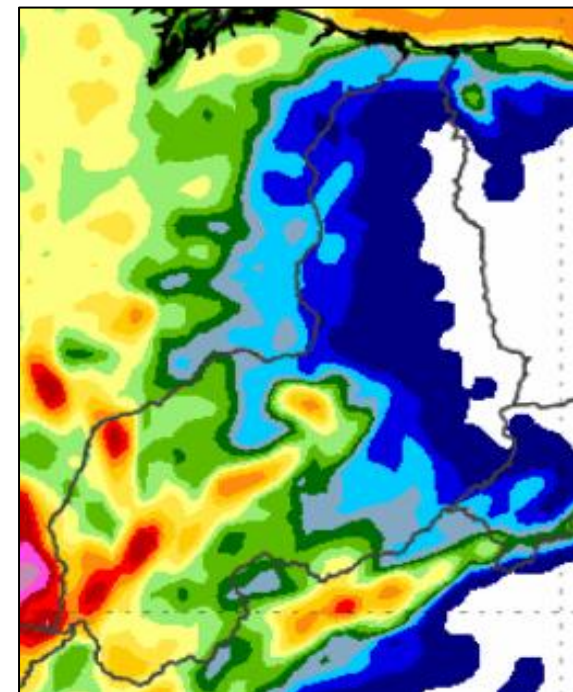
CHUVA PREVISTA




04/03/26



05/03/26

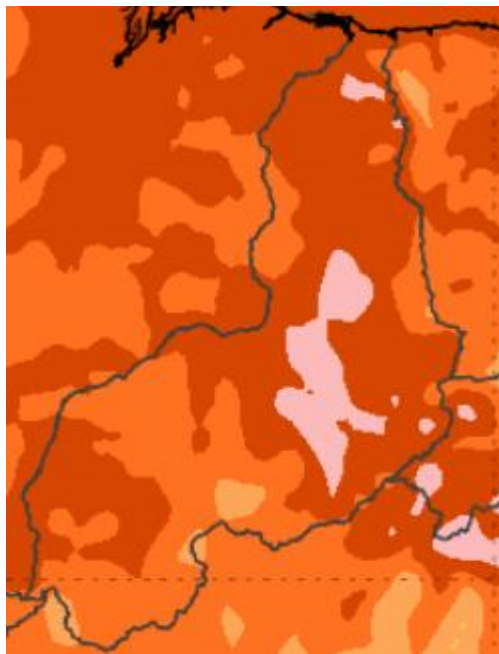


06/03/26

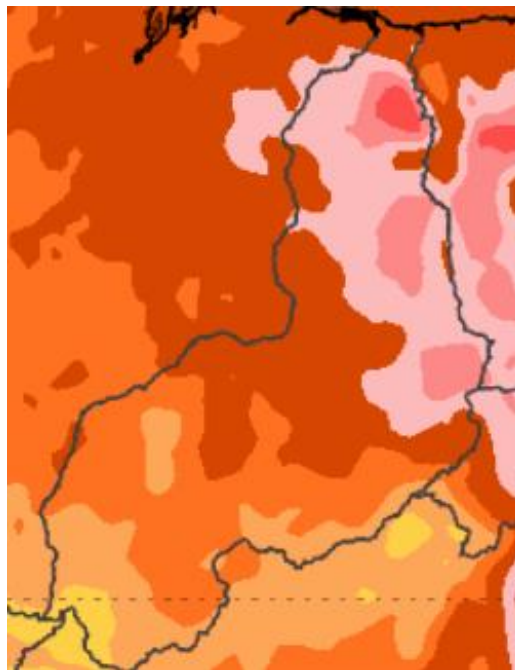


Chuva (mm)

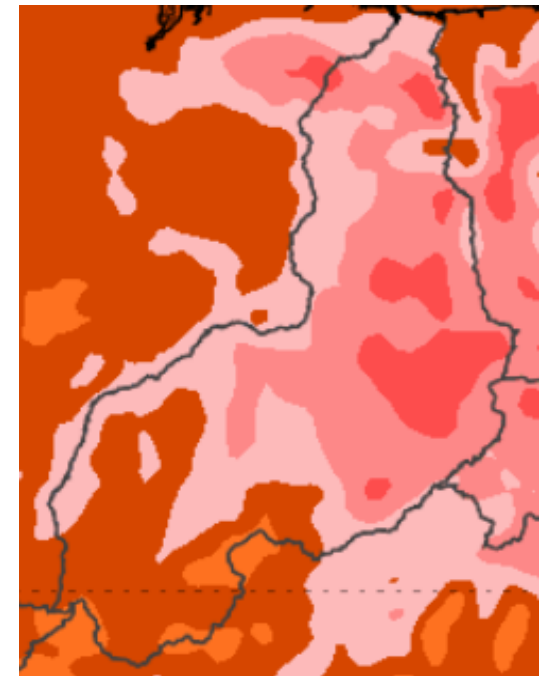
TEMPERATURA MÁXIMA PREVISTA



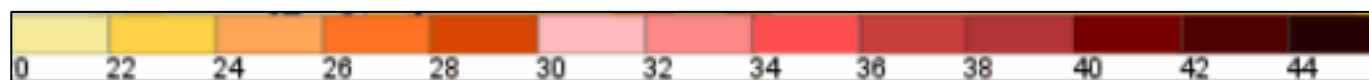
04/03/26



05/03/26



06/03/26



Graus (°C)

EXTREMOS DE TEMPERATURA E CHUVA REGISTRADOS EM 03.03.26

Temperatura Máxima (°C)	
SÃO JOÃO DO PIAUÍ	32,2
CANTO DO BURITI	30,9
TERESINA	30,5
CORRENTE	30,1
BAIXA GRANDE DO RIBEIRO	29,6
URUÇUÍ	28,5
PAULISTANA	27,6
VALENÇA DO PIAUÍ	26,9
PICOS	26,8

Precipitação Máxima (mm)	
RIBEIRO GONÇALVES	91,0
PICOS	75,0
SÃO LOURENÇO DO PIAUÍ	57,0
REENÇÃO DO GURGUÉIA	52,0
VILA NOVA DO PIAUÍ	42,0
URUÇUÍ	29,0
CORRENTE	27,0
SÃO MIGUEL TAPUIO	25,0
BAIXA GRANDE DO RIBEIRO	23,0
ILHA GRANDE	22,0
LAGOA DO BARRO	16,4
SÃO RAIMUNDO NONATO	16,4
CANTO DO BURITI	12,0
CRISTINO CASTRO	7,0
CABECEIRAS	6,0
CAJUEIRO DA PRAIA	6,0


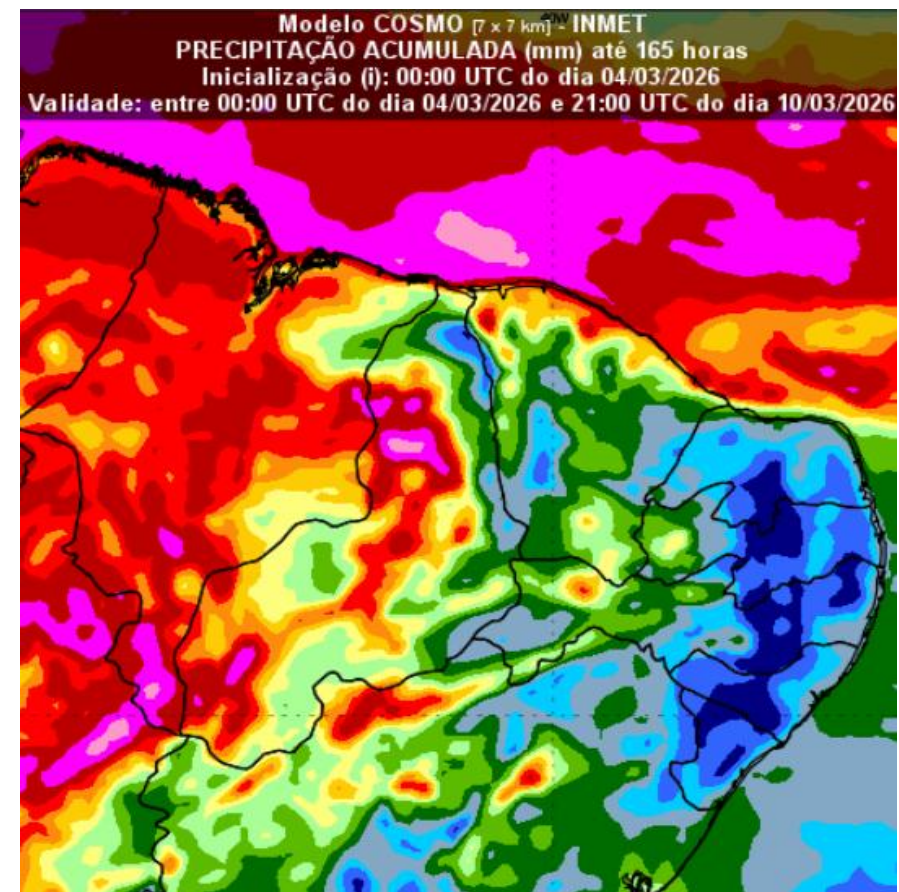
TENDÊNCIA DE CHUVAS PARA OS PRÓXIMOS DIAS

Chuva (mm)

Entre 04 e 10 de março, as precipitações devem ocorrer de forma espacialmente distribuídas e intensas em todas as regiões do Estado, com maior concentração no extremo sul.

As precipitações são motivadas pela atuação da Zona de Convergência Intertropical (ZCIT), de um Vórtice Ciclônico de Altos Níveis (VCAN) e por sistemas convectivos locais.

Cabe destacar que, mesmo a redução das chuvas no período, é necessária a atenção por parte da população, visto que os seus totais ainda podem alcançar valores superiores a 60 mm, o que pode provocar deslizamento de terra ou alagamentos em áreas já encharcadas pelas chuvas ocorridas em dias anteriores.



Fonte: portal.inmet.gov.br/





ESTAÇÕES DO ANO

Outono	Inverno	Primavera	Verão
20 Mar 2025 - 06:01h	20 Jun 2025 - 23:42h	22 Set 2025 - 15:19h	21 Dez 2025 - 12:03h

Fonte: Departamento de Aplicações Astronômicas da Marinha Americana

- Em razão de sua localização na faixa tropical, o Piauí não apresenta as quatro estações do ano bem definidas, mas sim duas estações principais: a chuvosa, que se estende de dezembro a maio, e a seca, de junho a novembro. Ao longo de todo o ano, o clima é predominantemente quente, com temperaturas elevadas e, em diversos períodos, baixa umidade relativa do ar, favorecendo condições de desconforto térmico e de ressecamento da vegetação.
- Os meses mais chuvosos concentram-se, em geral, entre janeiro e março, quando se observam os maiores acumulados pluviométricos. Já na estação seca, as temperaturas máximas podem ultrapassar os 40°C, especialmente no período regionalmente conhecido como B-R-O-BRÓ, marcado por forte aquecimento diurno, ar mais seco e maior demanda hídrica para a população e para as atividades produtivas.

FASES DA LUA

Lua Nova 	Lua Crescente 	Lua Cheia 	Lua Minguante 
17 fev 2026	24 fev 2026	03 mar 2026	09 fev 2026

Fonte: Instituto de Astronomia, Geofísica e Ciências Atmosféricas

EQUIPE

Dr. Pedro I.C. Aderaldo

Ponto Focal

Consultor em Clima

MSc. Sônia Maria Ribeiro Feitosa Borges

Meteorologista

MSc. Juciara de Oliveira Sousa

Analista Técnica em Geoprocessamento

Rubens Nunes Rodrigues

Apoio Técnico

MSc. Tânia Maria Serra de Jesus Nolêto

Coordenadora

Auditora Fiscal Ambiental

Esp. Joquebede Guimarães Benvindo

Gerente

De Acordo

Felipe Gomes da Silva

Diretor

Auditor Fiscal Ambiental